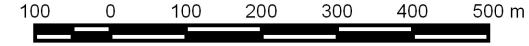










III ZMIANA STUDIUM UWARUNKOWAŃ I KIERUNKÓW ZAGOSPODAROWANIA PRZESTRZENNEGO GMINY KURYŁÓWKA PROJEKT

SKALA 1:10 000



UJEDNOLICONY RYSUNEK STUDIUM INFRASTRUKTURA TECHNICZNA W ODNIESIENIU DO OBSZARU OBJĘTEGO III ZMIANĄ STUDIUM

OZNACZENIA III ZMIANY STUDIUM

-  GRANICE OBSZARU OBJĘTEGO III ZMIANĄ STUDIUM
-  E1 - E3 STACJA TRANSFORMATOROWA 15/04 KV
-  K1 - K8 PRZEPOMPOWNIA ŚCIEKÓW SANITARNYCH
-  15KV LINIA ELEKTROENERGETYCZNA 15 KV
-  w WODOCIĄG
-  t LINIA TELEKOMUNIKACYJNA
-  ZZ OBSZARY SZCZEGÓLNEGO ZAGROŻENIA POWODZIĄ
-  ZZw OBSZARY ZAGROŻONE ZALANIEM WODAMI STULETNIMI

