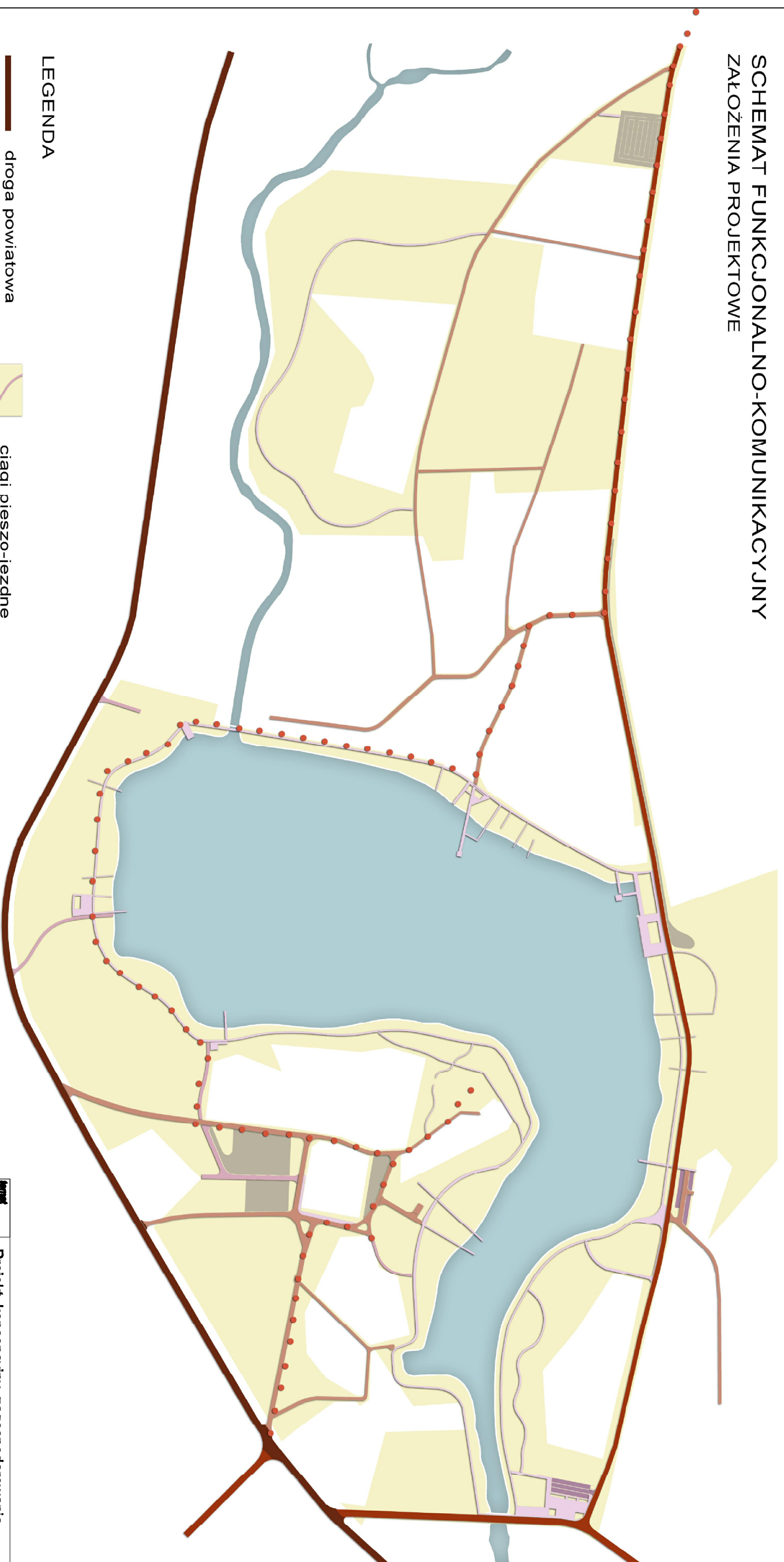


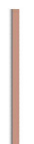








SCHEMAT FUNKCJONALNO-KOMUNIKACYJNY ZAŁOŻENIA PROJEKTOWE



LEGENDA

-  droga powiatowa
-  droga gminna
-  drogi dojazdowe
-  ścieżki rowerowe
-  ciągi pieszo-jezdne
-  obszary gminne
-  parkingi o nawierzchni biologicznie czynnej
-  parkingi utwardzone
-  ciągi piesze
place, chodniki, mola
ścieżki

EKOSYSTEM-PROJEKTOWANIE,
OGRODÓW I TERENÓW ZIELENI
mgr inż. Anna Bogdziewicz
34-300 Związec, ul. Rynek 12
NIP 553-221-85-98 REGON 24175963

Bogdziewicz Anna

temat opracowania:
Projekt koncepcyjny zagospodarowania
wokół zalewu Ozanna w zakresie turystycznym
oraz rekreacyjno-wypoczynkowym

inwestor:
Urząd Gminy Kuryłówka
Kuryłówka 527, 37-303 Kuryłówka

biuro rys.:
SCHEMAT FUNKCJONALNO - KOMUNIKACYJNY
ZAŁOŻENIA PROJEKTOWE

opracowanie:
mgr inż. Anna Bogdziewicz
mgr inż. Anna Becker
mgr inż. Łukasz Bielański

data:
V 2012

nr rys.:
03

Ekosystem - Projektowanie Ogrodów i Terenów Zieleni

34-300 Związec, ul Rynek 12