










VI ZMIANA STUDIUM UWARUNKOWAŃ I KIERUNKÓW ZAGOSPODAROWANIA PRZESTRZENNEGO GMINY KURYŁÓWKA PROJEKT

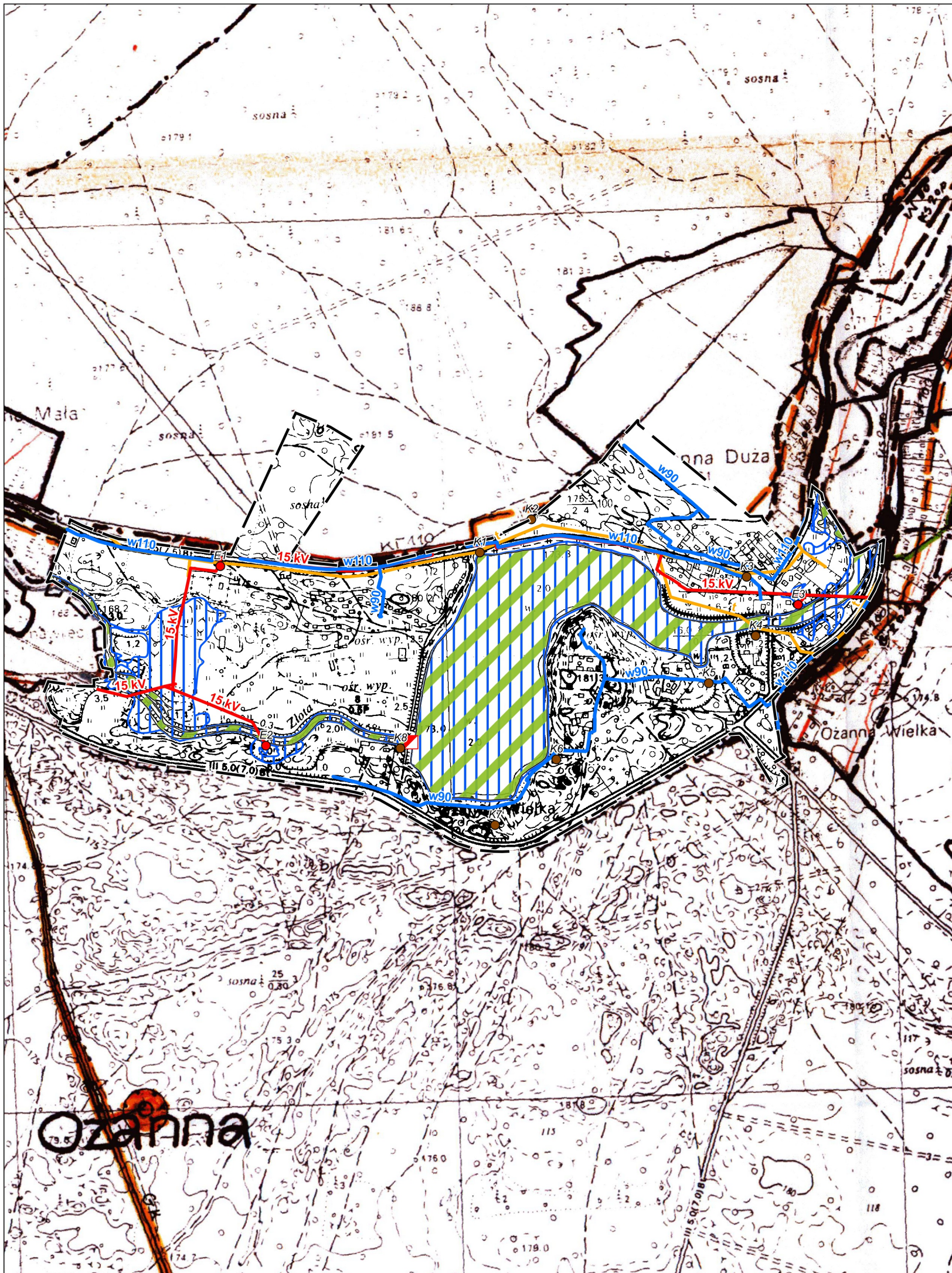
SKALA 1:10 000



UJEDNOLICONY RYSUNEK STUDIUM (FRAGMENT) INFRASTRUKTURA TECHNICZNA W ODNIESIENIU DO OBSZARU OBJĘTEGO VI ZMIANĄ STUDIUM

OZNACZENIA VI ZMIANY STUDIUM

-  GRANICE OBSZARU OBJĘTEGO VI ZMIANĄ STUDIUM
-  MAŁA ELEKTROWNIA WODNA
-  STACJE TRANSFORMATOROWE 15/04 kV
-  PRZEPOMPOWNIE ŚCIEKÓW SANITARNYCH
-  15kV LINIA ELEKTROENERGETYCZNA 15 kV
-  W WODOCIĄG
-  t LINIA TELEKOMUNIKACYJNA
-  OBSZARY SZCZEGÓLNEGO ZAGROŻENIA POWODZIĄ
-  OBSZARY, NA KTÓRYCH PRAWDOPODOBIENSTWO WYSTĄPIENIA POWODZI JEST NISKIE I WYNOŚI RAZ NA 500 LAT



INFORMACJA:
OBSZAR OBJĘTY VI ZMIANĄ STUDIUM POŁOŻONY JEST:
1) W KURYŁÓWSKIM OBSZARZE CHRONIONEGO KRAJOBRAZU
2) W OBSZARZE GŁÓWNEGO ZBIORNIKA WÓD PODZIEMNYCH GZPW 425 DĘBICA - STAŁOWA WOLA - RZESZÓW