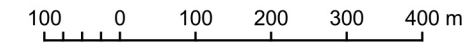










VII ZMIANA STUDIUM UWARUNKWAŃ I KIERUNKÓW ZAGOSPODAROWANIA PRZESTRZENNEGO GMINY KURYŁÓWKA PROJEKT

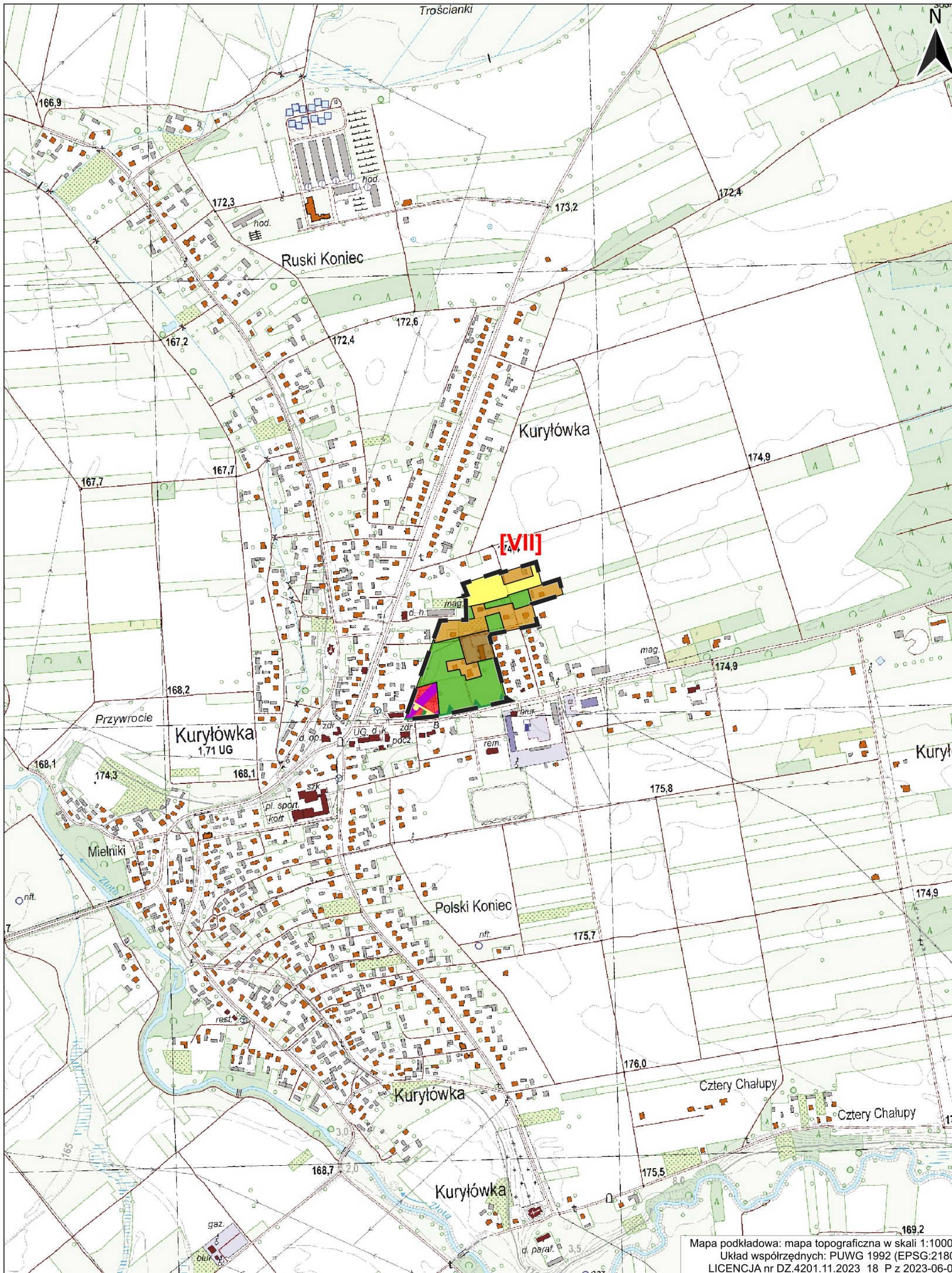
SKALA 1:10 000



RYSUNEK STUDIUM UWARUNKOWANIA W ODNIESIENIU DO OBSZARU OBJĘTEGO VII ZMIANĄ STUDIUM

OZNACZENIA VII ZMIANY STUDIUM - [VII]

-  GRANICE OBSZARU OBJĘTEGO VII ZMIANĄ STUDIUM
-  TEREN ISTNIEJĄCEJ ZABUDOWY MIESZKANIOWEJ JEDNORODZINNEJ I ZAGRODOWEJ
-  TEREN ISTNIEJĄCEJ ZABUDOWY MIESZKANIOWEJ WIELORODZINNEJ
-  TEREN ISTNIEJĄCEJ ZABUDOWY PRODUKCYJNO-USŁUGOWEJ
-  TEREN ROLNICZY
-  TEREN ISTNIEJĄCEJ ZIELENI NIEURZĄDZONEJ
-  GRANICA OBSZARU GÓRNICZEGO ORAZ TERENU GÓRNICZEGO "KURYŁÓWKA 2"
-  GRANICA KURYŁÓWSKIEGO OBSZARU CHRONIONEGO KRAJOBRAZU



Mapa podkładowa: mapa topograficzna w skali 1:10000
Układ współrzędnych: PUWG 1992 (EPSG:2180)
LICENCJA nr DZ.4201.11.2023_18_P z 2023-06-07

INFORMACJA:
OBSZAR OBJĘTY VII ZMIANĄ STUDIUM POŁOŻONY JEST:
1) W KURYŁÓWSKIM OBSZARZE CHRONIONEGO KRAJOBRAZU
2) W OBSZARZE GŁÓWNEGO ZBIORNIKA WÓD PODZIEMNYCH GZWP 425 DĘBICA - STAŁOWA WOLA - RZESZÓW